

Modifications aux municipalités du Québec

Septembre 2016

Le Répertoire des divisions territoriales présente des découpages administratifs provinciaux et fédéraux, ainsi qu'une partie de la géographie du recensement de Statistique Canada. Ce bulletin mensuel recense l'ensemble des modifications survenues aux municipalités et aux divisions territoriales du Québec contenu dans le Répertoire.

Les modifications apportées aux territoires peuvent être :

- une constitution (création d'un territoire à partir de parties de territoires déjà existantes);
- une érection (fusion entre deux territoires ou plus);
- un démembrement (division du territoire existant en deux ou plusieurs composantes);
- une annexion totale ou partielle (transfert complet ou en partie d'un territoire vers un autre territoire);
- un changement de nom.

Pour les municipalités, s'ajoutent les modifications suivantes :

- un changement de statut;
- un changement d'appartenance à une municipalité régionale de comté.

Le bulletin du mois de septembre 2016 comporte cinq modifications aux municipalités. Aucun bulletin n'est paru en août 2016.

Mise à jour de la population des arrondissements municipaux dans le Répertoire des divisions territoriales

La population estimée des arrondissements municipaux a fait l'objet d'une mise à jour. Les données proviennent du Décret de population 2016 publié dans la Gazette officielle du Québec.

Statuts municipaux

C	Cité	VK	Municipalité de village naskapi
V	Ville	VN	Municipalité de village nordique
CT	Municipalité de canton	R	Réserve indienne
CU	Municipalité de cantons unis	EI	Établissement amérindien
P	Municipalité de paroisse	TC	Terres réservées aux Cris
M	Municipalité	TK	Terres réservées aux Naskapis
VL	Municipalité de village	TI	Terres de la catégorie I pour les Inuits
VC	Municipalité de village cri	NO	Territoire non organisé

Types de modifications aux municipalités

0	Démembrement d'un territoire	6	Constitution en municipalité locale
1	Changement de nom	7	Érection à partir d'un regroupement de municipalités
2	Changement de statut municipal	8	Annexion partielle
3	Changement de nom et de statut municipal	9	Changement d'appartenance à une municipalité régionale de comté
5	Annexion totale		

Abréviations

GOQ	Gazette officielle du Québec
L.Q.	Lois du Québec

Sources des cartes réalisées par l'Institut de la statistique du Québec

Découpage administratif (municipalités et MRC) : Système sur les découpages administratifs (SDA), ministère de l'Énergie et des Ressources naturelles

Réseau routier de 2016 : Adresses Québec

Réseau hydro national (RHN) au 1 : 50 000 : Ressources naturelles Canada

Projection cartographique : projection conique équivalente d'Albers pour le Québec, NAD 1983

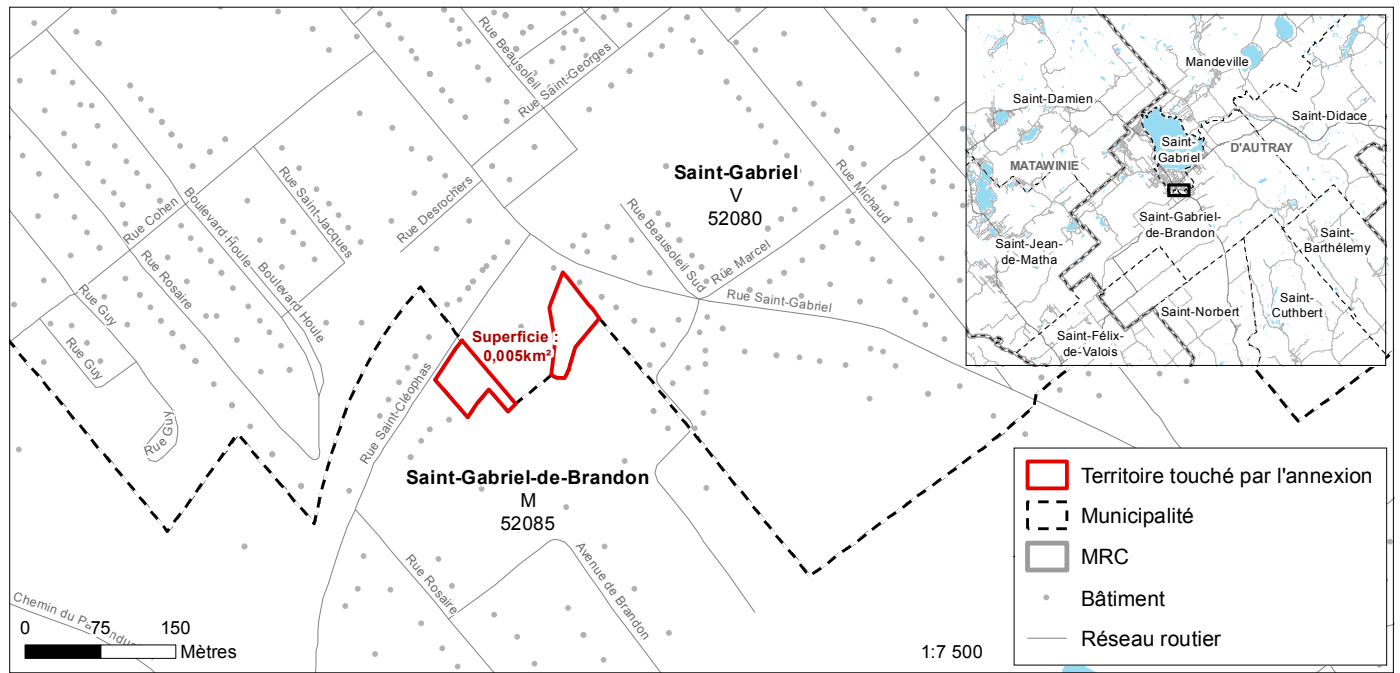
[Modifications aux municipalités]

Modifications aux municipalités du Québec, septembre 2016				
Situation antérieure	Modification		Nouvelle situation	Source
Nom, statut municipal (Code géographique)	Date	Type	Nom, statut municipal (Code géographique)	
Saint-Gabriel-de-Brandon, M (52085)	2016-09-03	8 ¹	Saint-Gabriel, V (52080)	GOQ, partie 1, n° 36, page 930
Fossambault-sur-le-Lac, V (22010)	2016-09-03	8 ¹	Shannon, M (22020)	GOQ, partie 1, n° 36, page 934
Shannon, M (22020)	2016-09-03	8 ¹	Fossambault-sur-le-Lac, V (22010)	GOQ, partie 1, n° 36, page 937
Saint-Louis-de-Gonzague, P (70035)	2016-09-17	8 ¹	Salaberry-de-Valleyfield, V (70052)	GOQ, partie 1, n° 38, page 982
Saint-Gilles, P (33035)	2016-09-24	2	Saint-Gilles, M (33035)	GOQ, partie 1, n° 39, page 999

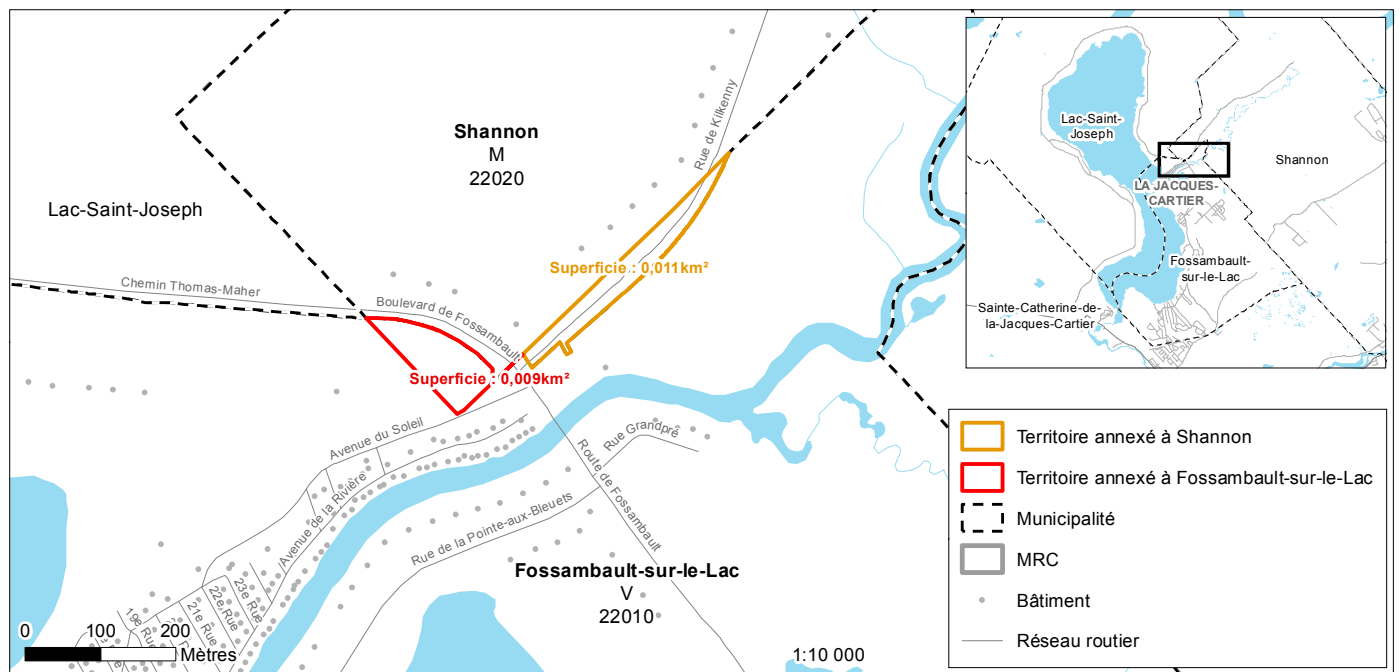
1. Le territoire touché par l'annexion partielle, faisant partie de l'entité mentionnée dans la colonne « Situation antérieure », est rattaché à l'entité mentionnée dans la colonne « Nouvelle situation ». Le territoire touché par la modification est cartographié en annexe.

Annexe cartographique

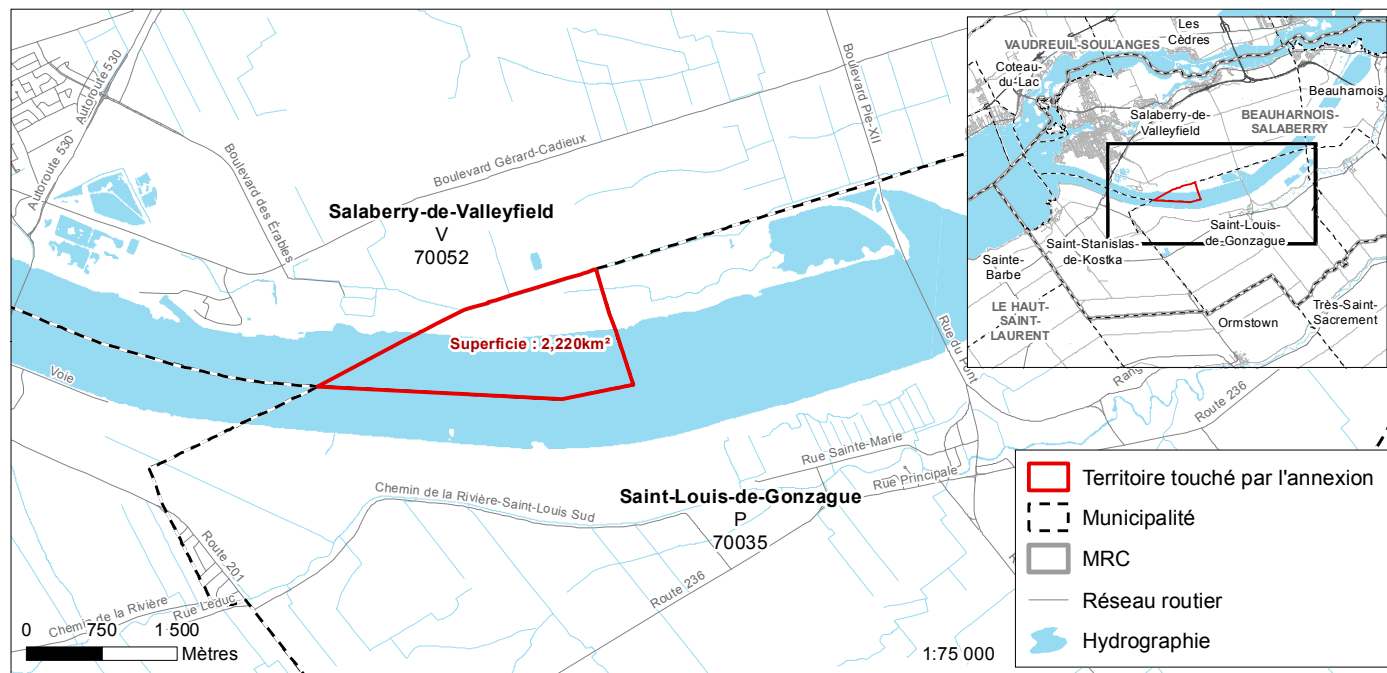
Nouvelle situation de Saint-Gabriel (52080) à la suite de l'annexion partielle du 3 septembre 2016



Nouvelles situations de Shannon (22020) et de Fossambault-sur-le-Lac (22010) à la suite des annexions partielles du 3 septembre 2016



Nouvelle situation de Salaberry-de-Valleyfield (70052) à la suite de l'annexion partielle du 17 septembre 2016



Ce bulletin est réalisé par la Direction des communications.

Ont collaboré à la réalisation :

Esther Frève, révision linguistique
 Anne-Marie Roy, mise en page
 Direction des communications

Maxime Keith, cartographie
 Direction des services informationnels
 et technologiques

Pour plus de renseignements :

Audrée Soucy
 Institut de la statistique du Québec
 200, chemin Sainte-Foy, 9^e étage
 Québec (Québec) G1R 5T4

Téléphone : 418 691-2403 (poste 3091)
 Télécopieur : 418 643-4129
 Courriel : audree.soucy@stat.gouv.qc.ca

Dépôt légal
 Bibliothèque et Archives Canada
 Bibliothèque et Archives nationales du Québec
 4^e trimestre 2016
 ISSN 1715-6408 (en ligne)

© Gouvernement du Québec,
 Institut de la statistique du Québec, 1989

Toute reproduction autre qu'à des fins de consultation
 personnelle est interdite sans l'autorisation du
 gouvernement du Québec.
www.stat.gouv.qc.ca/droits_auteur.htm